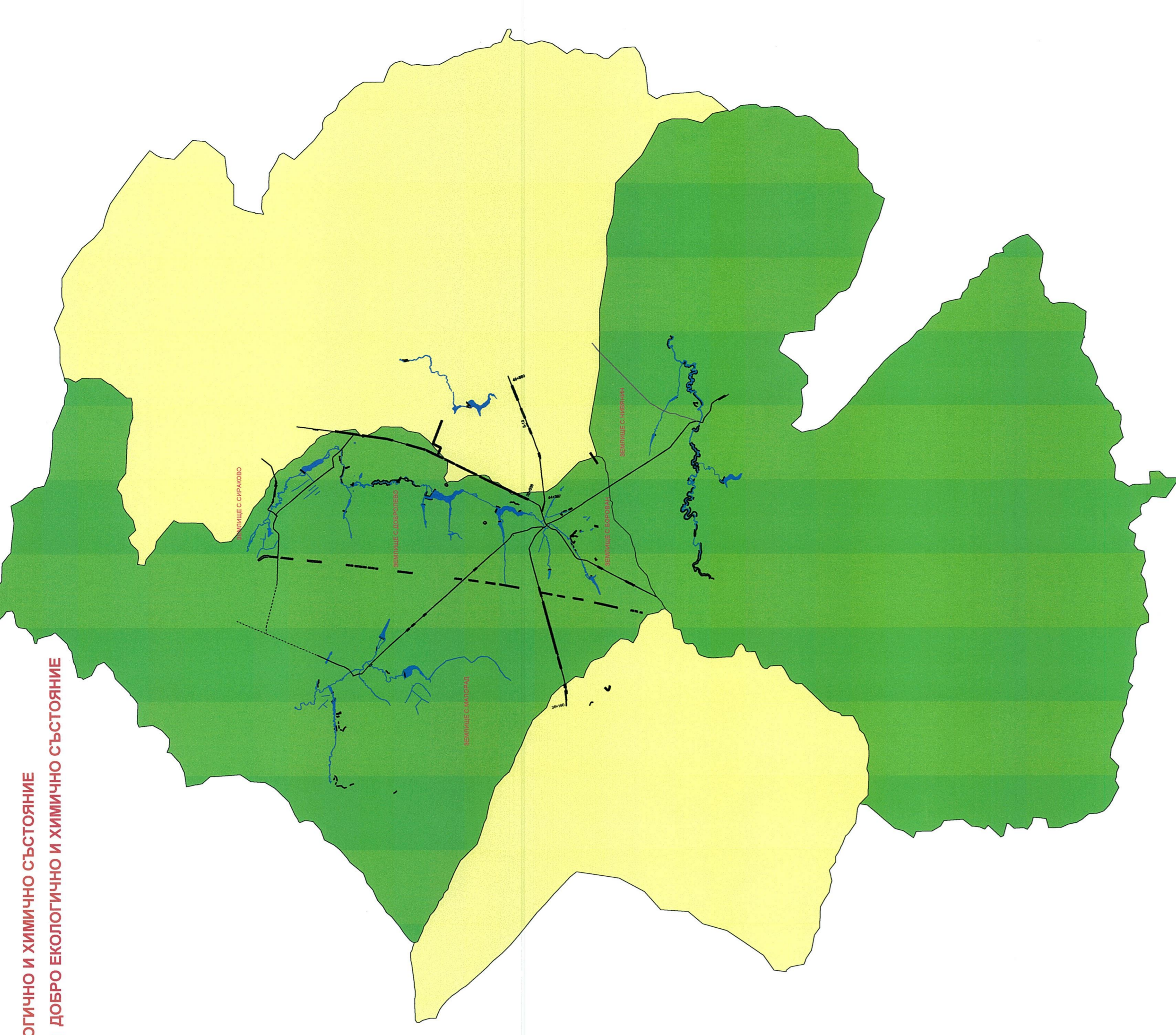
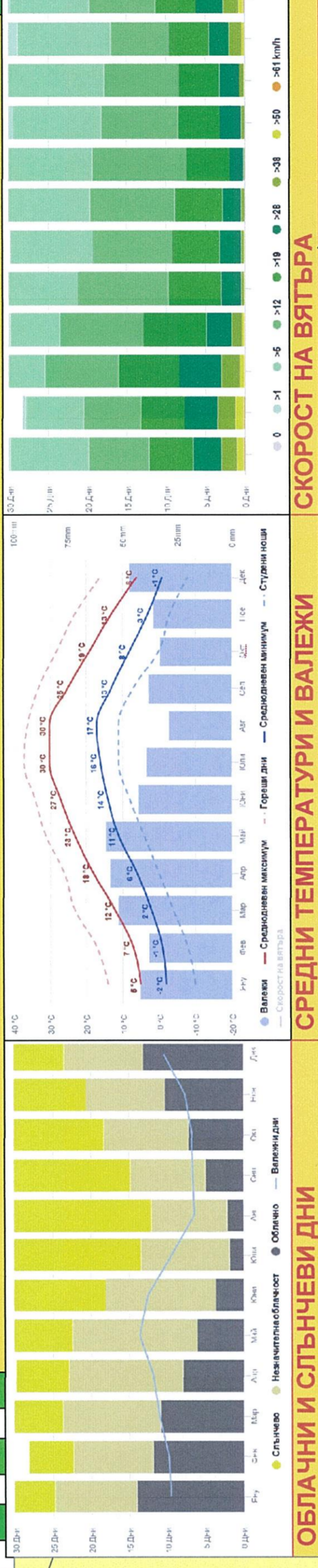
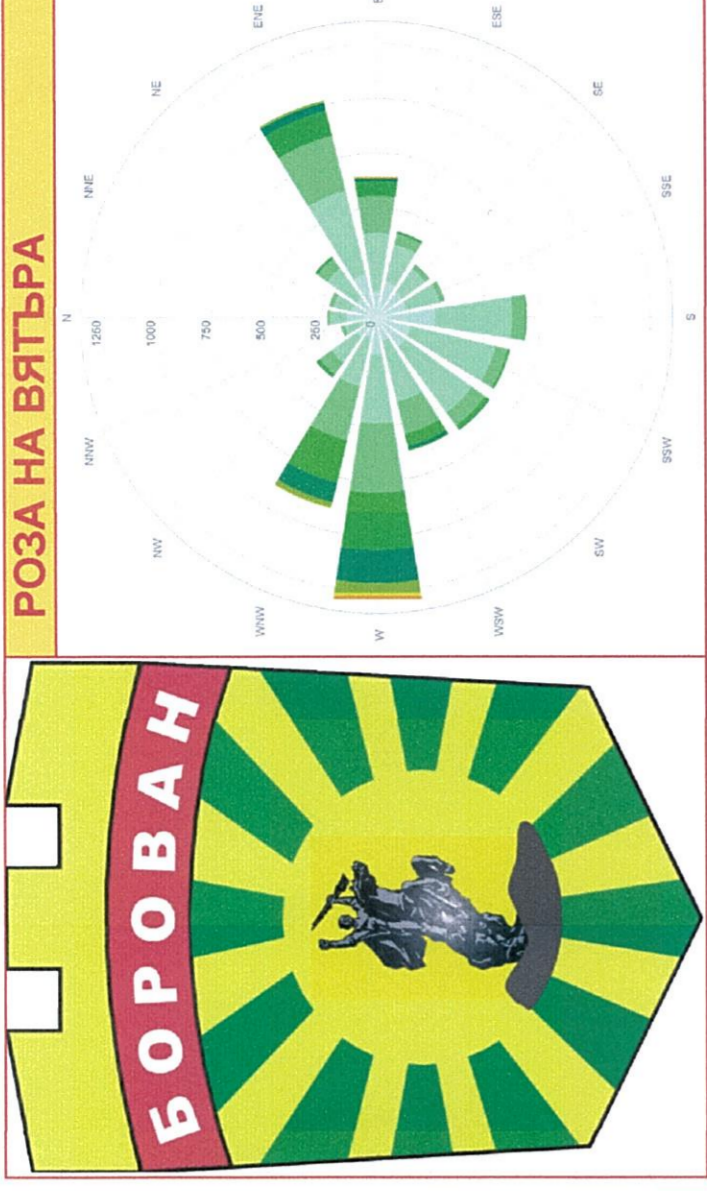
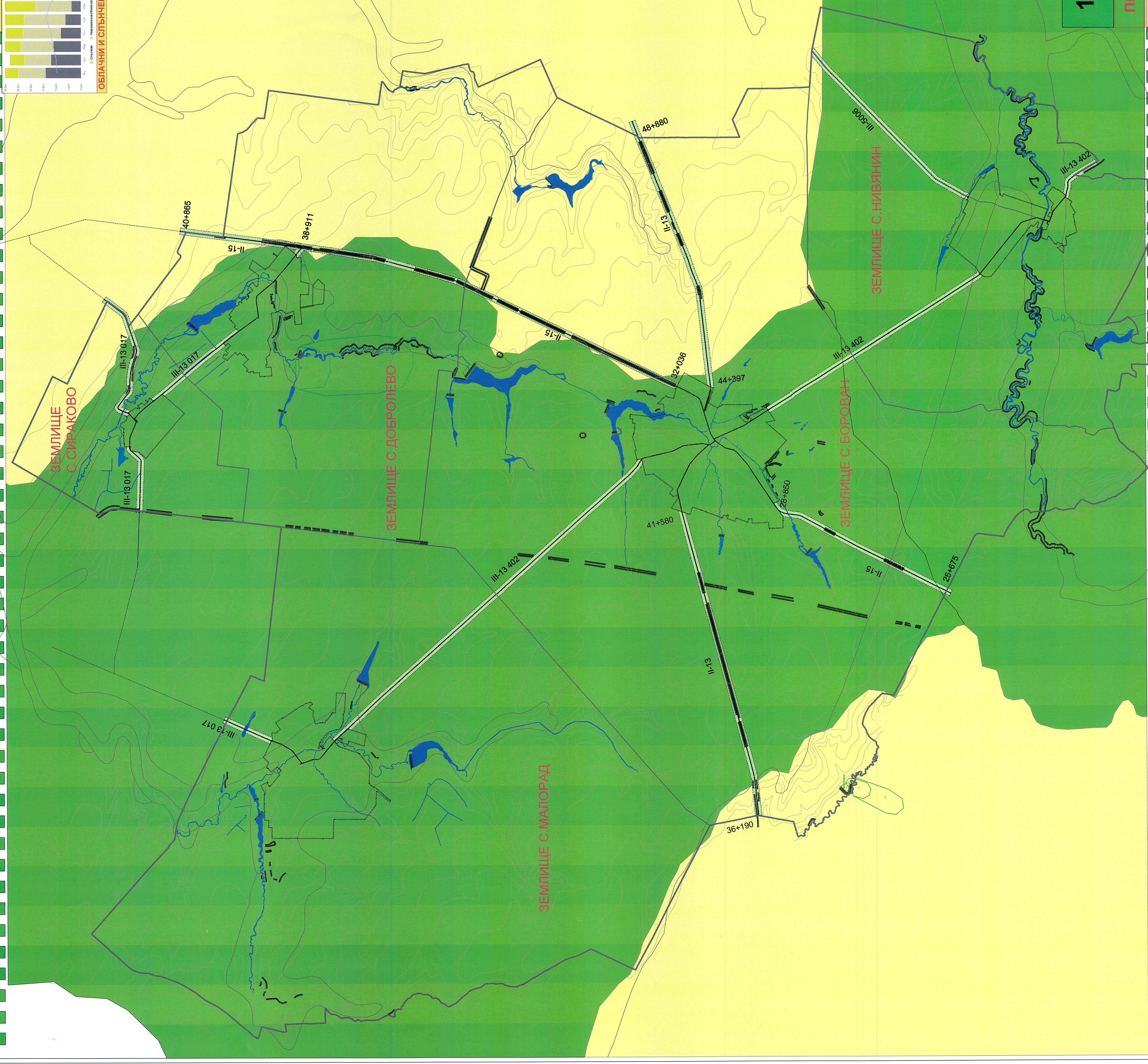


ОБЩ УСТРОЙСТВЕН ПЛАН НА ОБЩИНА БОРОВАН



ПОВЪРХНОСТНИ ВОДНИ ТЕЛА М=1:100 000



С ДОБРО ЕКОЛОГИЧНО И ХИМИЧНО СЪСТОЯНИЕ
 НЕДОСТИГАЩИ ДОБРО ЕКОЛОГИЧНО И ХИМИЧНО СЪСТОЯНИЕ

13

ТЕМАТИЧНА КАРТА
 ПОВЪРХНОСТНИ ВОДНИ ТЕЛА

ПРЕДВАРИТЕЛЕН ПРОЕКТ

Мащаб 1: 25000

ИЗПЪЛНИТЕЛ: "АДОРИА КОНСУЛТ" ЕООД
 Димитър Димитров
 РЪКОВОДИТЕЛ ЕКИП:
 арх. Т. Тодоров

ВЪЗЛОЖИТЕЛ: ОБЩИНА БОРОВАН
 инж. Десислава Тодорова
 Кмет на Община Борован