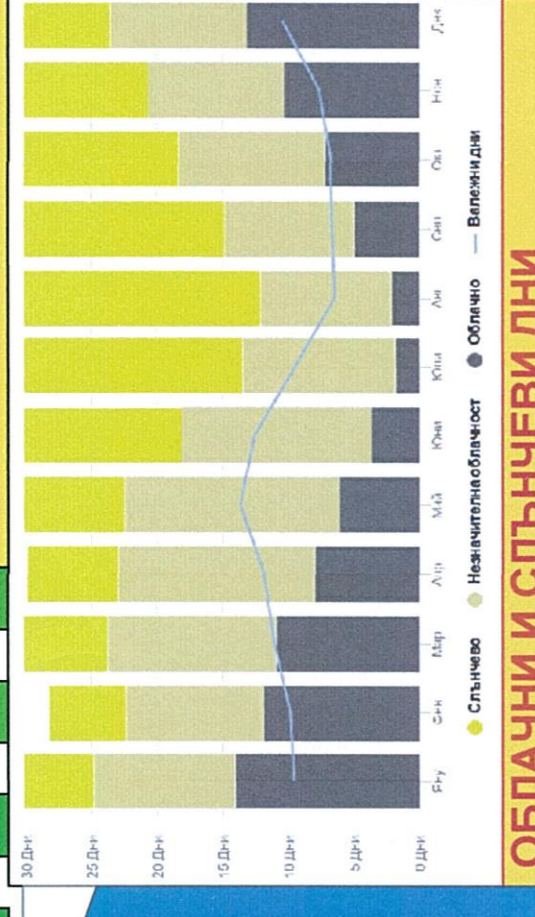
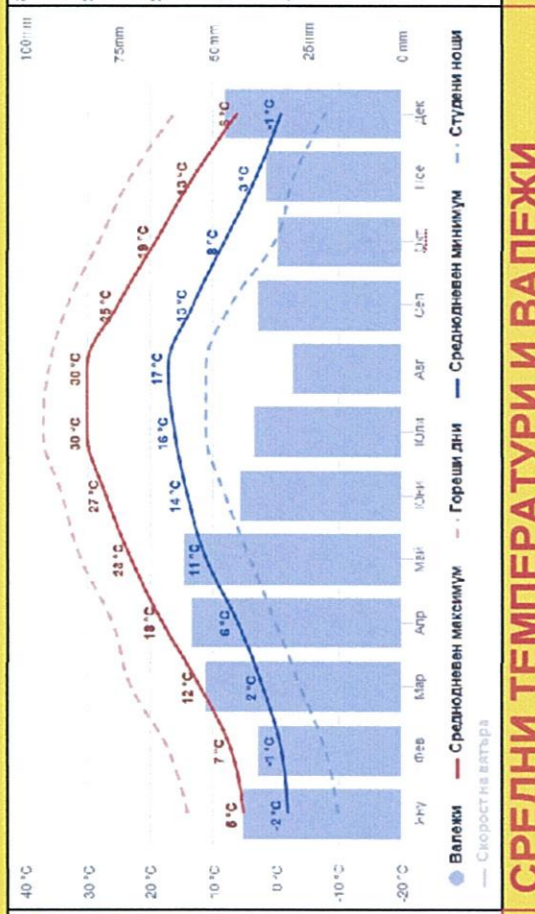




# ОБЩ УСТРОЙСТВЕН ПЛАН НА ОБЩИНА БОРОВАН

ПОЗА НА ВЯТЪРА



СКОРОСТ НА ВЯТЪРА

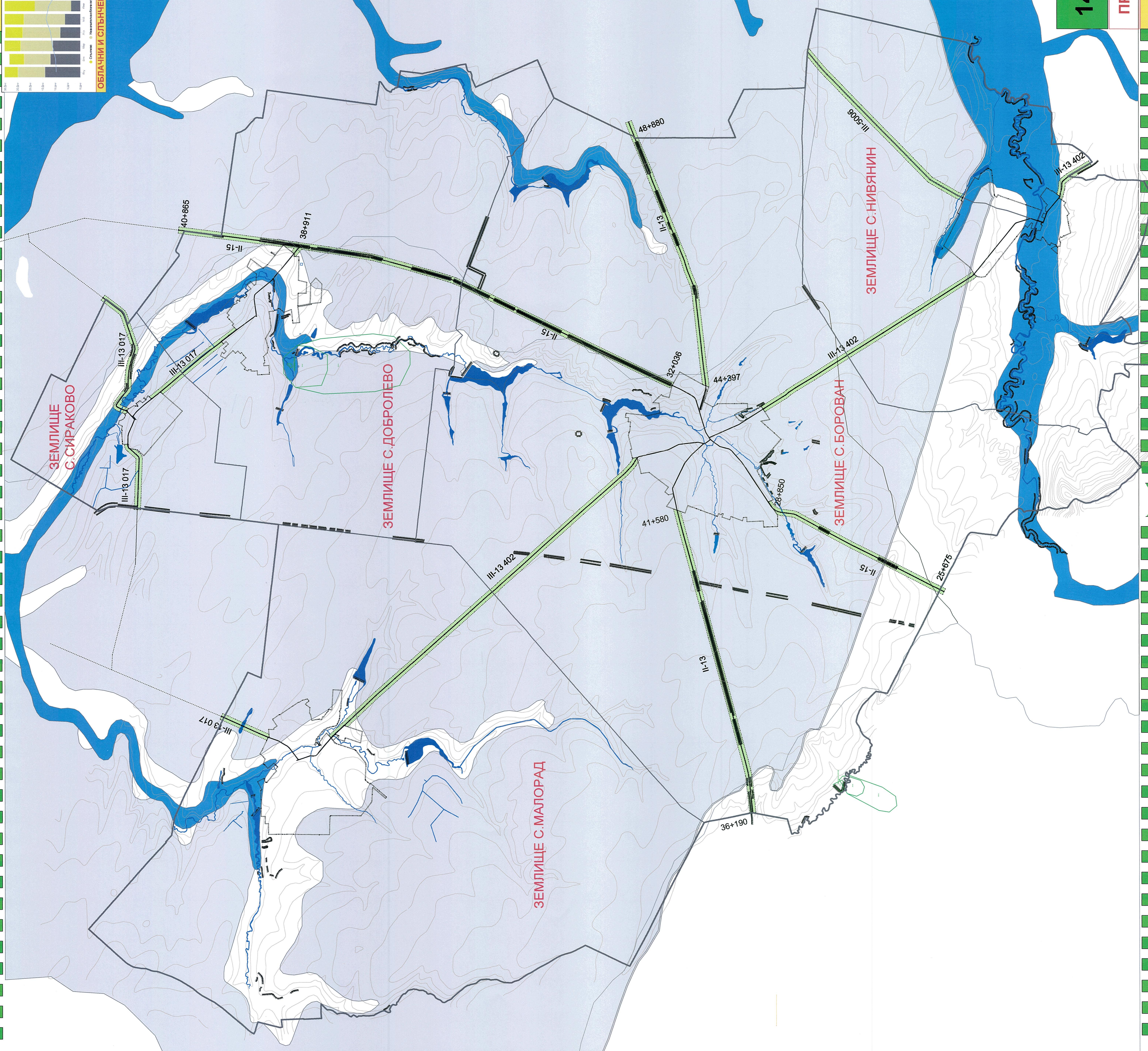
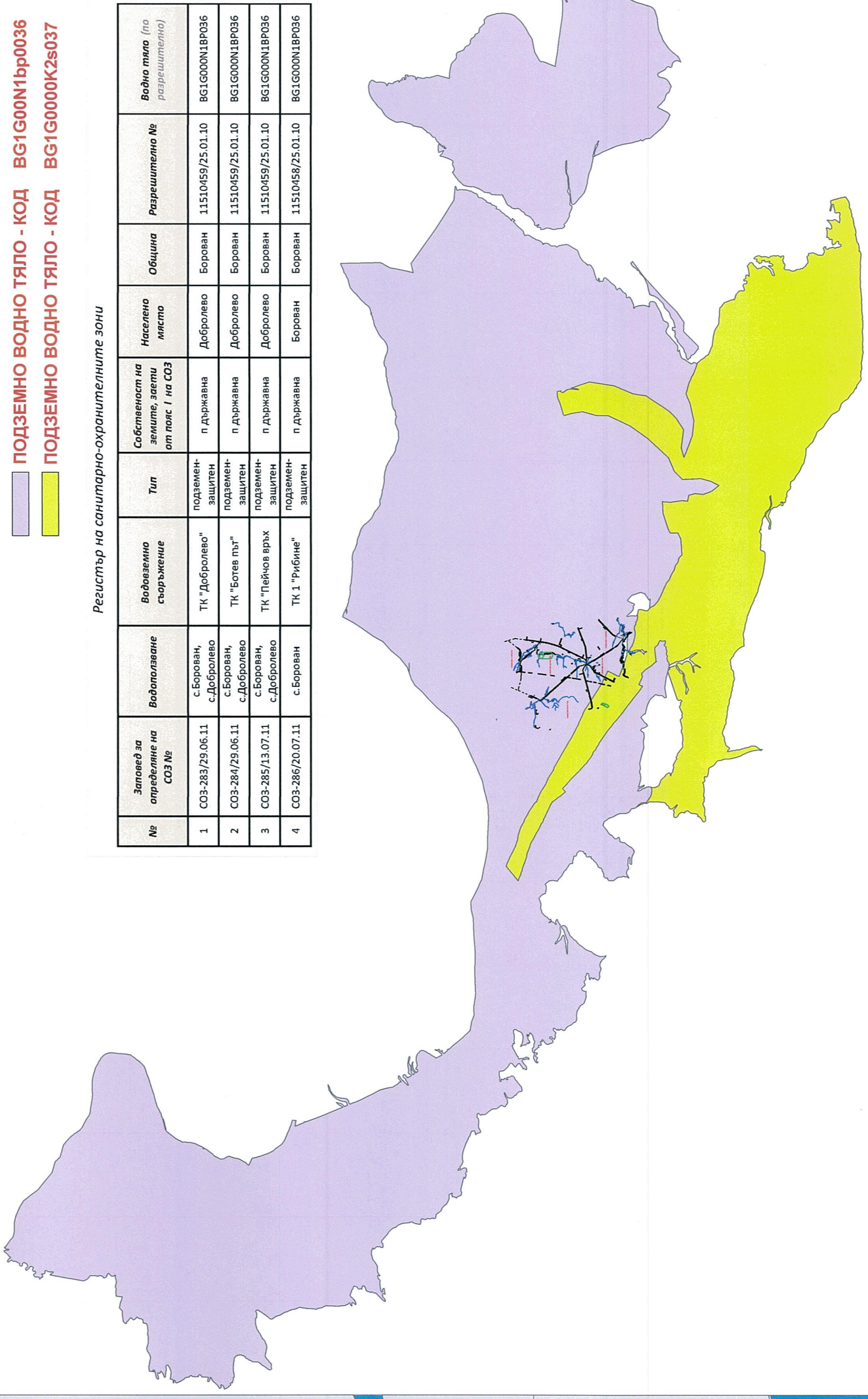
ПОДЗЕМНО ВОДНО ТЯЛО - КОД ВГ1G0000Qr023  
ПОДЗЕМНО ВОДНО ТЯЛО - КОД ВГ1G0000Qa016



СУЩЕСТВУЮЩИЙ ПОДЗЕМНЫЙ ВОДНЫЙ ТЕЛА - СЛОЙ 1 / НЕОГЕН-КВАТЕРНЕР

№	Заповед за опрешта на водни ресурси	Водоснабдяване	Вид на водния ресурс	Тип	Собственост на водния ресурс	Населено място	Община	Разрешителен №	Водно тяло (по разрешителен)
1	СЗ-283/29.06.11	Сборно с. Борован	Подземно водно тяло	Подземно водно тяло	п. държавна	Добролюбно	Борован	11510459725.03.10	ВГ1G0000VР036
2	СЗ-284/29.06.11	Сборно с. Добролюбно	Подземно водно тяло	Подземно водно тяло	п. държавна	Добролюбно	Борован	11510459725.03.10	ВГ1G0000VР036
3	СЗ-285/13.07.11	Сборно с. Добролюбно	Подземно водно тяло	Подземно водно тяло	п. държавна	Добролюбно	Борован	11510459725.03.10	ВГ1G0000VР036
4	СЗ-286/20.07.11	Сборно с. Борован	Подземно водно тяло	Подземно водно тяло	п. държавна	Борован	11510459725.03.10	ВГ1G0000VР036	

Решения на санитарно-охранителните зони



ПОДЗЕМНО ВОДНО ТЯЛО - СЛОЙ 3 / НЕОГЕН - САРМАТ  
ПОДЗЕМНО ВОДНО ТЯЛО - СЛОЙ 4 / ГОРНА КРЕДА

ТЕМАТИЧНА КАРТА  
ВОДНИ ТЕЛА

ПРЕДВАРИТЕЛЕН ПРОЕКТ

Мащаб 1 : 25000

ИЗПЪЛНИТЕЛ: "АДОРИА КОНСУЛТ" ЕООД  
Димитър Лазаров  
управител



РЪКОВОДИТЕЛ ЕКИП:  
арх. Т. Тодоров

ВЪЗЛОЖИТЕЛ: ОБЩИНА БОРОВАН  
инжендерска Тодорова  
Габриела Община Борован