



РЕПУБЛИКА БЪЛГАРИЯ

Заместник-министър на регионалното развитие и
благоустройството

ЗАПОВЕД

РД-02-15-8/17-01-23r

Във връзка с необходимостта от гарантиране на сигурност при доставките на природен газ за България чрез разширението на подземно газово хранилище (ПГХ) „Чирен“, включващ проектиране и изграждане на газопровод, свързващ ПГХ „Чирен“ със съществуващата газопреносна система на „Булгартрансгаз“ ЕАД и заявление с вх. № АУ 10-17/21.12.2022 г., допълнено с писма вх. № АУ 10-17(1)/05.01.2023 г. и № АУ 10-17(2)/11.01.2023 г. от Владимир Малинов, изпълнителен директор на „Булгартрансгаз“ ЕАД, на основание чл. 135, ал. 3, във връзка с ал. 1, чл. 134, ал. 1, т. 2, във връзка с ал. 2, чл. 124а, ал. 4, т. 2, ал. 5 и ал. 7, чл. 125, ал. 6 и ал. 7, чл. 133, ал. 9, чл. 110, ал. 1, т. 5 и чл. 108, ал. 2 от Закона устройство на територията (ЗУТ); задание за изработване на проект за изменение на подробен устройствен план – парцеларен план (ПУП-ПП) за обект: „Преносни газопроводи високо налягане с АРС от ПГХ „Чирен“ до гр. Козлодуй и гр. Оряхово и план-схема за електрозахранване на ЛКВ „Манастирище“; Решения на Министерския съвет № 615/14.07.2009 г. и № 279/08.05.2013 г.; писмо с изх. № ОВОС-17/16.12.2022 г. на Министерството на околна среда и водите; становище с изх. № СТ-84-684/07.09.2022 г. на Министерството на културата и Заповед № РД-02-15-84/ 19.08.2022 г. на министъра на регионалното развитие и благоустройството за предоставяне изпълнението на функции по ЗУТ

РАЗРЕШАВАМ

на „Булгартрансгаз“ ЕАД да изработят проект на изменение на ПУП-ПП за обект: „Преносни газопроводи високо налягане с АРС от ПГХ „Чирен“ до гр. Козлодуй и гр. Оряхово и план-схема за електрозахранване на ЛКВ „Манастирище“, в обхват съгласно приложените към заданието графични материали, в землищата на с. Чирен, с. Девене и с. Три кладенци в община Враца, землището на с. Осен в община Криводол, землището на с. Малорад в община Борован, землищата на с. Манастирище, с. Рогозен, с. Ботево, с. Бързина и с. Хайредин в община Хайредин, землището на с. Софрониево в община Мизия и през землищата на с. Бутан, с. Гложене, с. Крива бара в община Козлодуй, област Враца.

Заповед

Проектът на ПУП да се изработи в съответствие с действащата нормативна уредба, заданието за проектиране, както и при спазване изискванията на Наредба № 8 от 14.06.2001 г. за обема и съдържанието на устройствените планове.

Преди внасяне на проекта на ПУП в Министерството на регионалното развитие и благоустройството за разглеждане от Националния експертен съвет по устройство на територията и регионална политика и за одобряване, да се извършат процедурите по реда на чл. 128 от ЗУТ.

При засягане на поземлени имоти в горски територии да бъдат спазени изискващите се процедури съгласно Закона за горите.

В изпълнение разпоредбата на чл. 103, ал. 6 от ЗУТ, при изработването на ПУП да се извършат инженерно-геоложки и хидрогеоложки проучвания за общата устойчивост на територията и пригодността ѝ за строителство.


На основание 124б, ал. 1 от ЗУТ одобрявам заданието за изработване на ПУП, неразделна част от настоящата заповед.

Съгласно чл. 124б, ал. 3 от ЗУТ заповедта да се публикува на интернет страницата на Министерството на регионалното развитие и благоустройството и да се изпрати на общини Враца, Криводол, Борован, Хайредин, Мизия и Козлодуй за съобщаване и разгласяване по реда на чл. 124б, ал. 2 от ЗУТ.

На основание чл. 133, ал. 9 от ЗУТ заповедта да се представи на община Враца, община Криводол, община Хайредин и община Козлодуй.

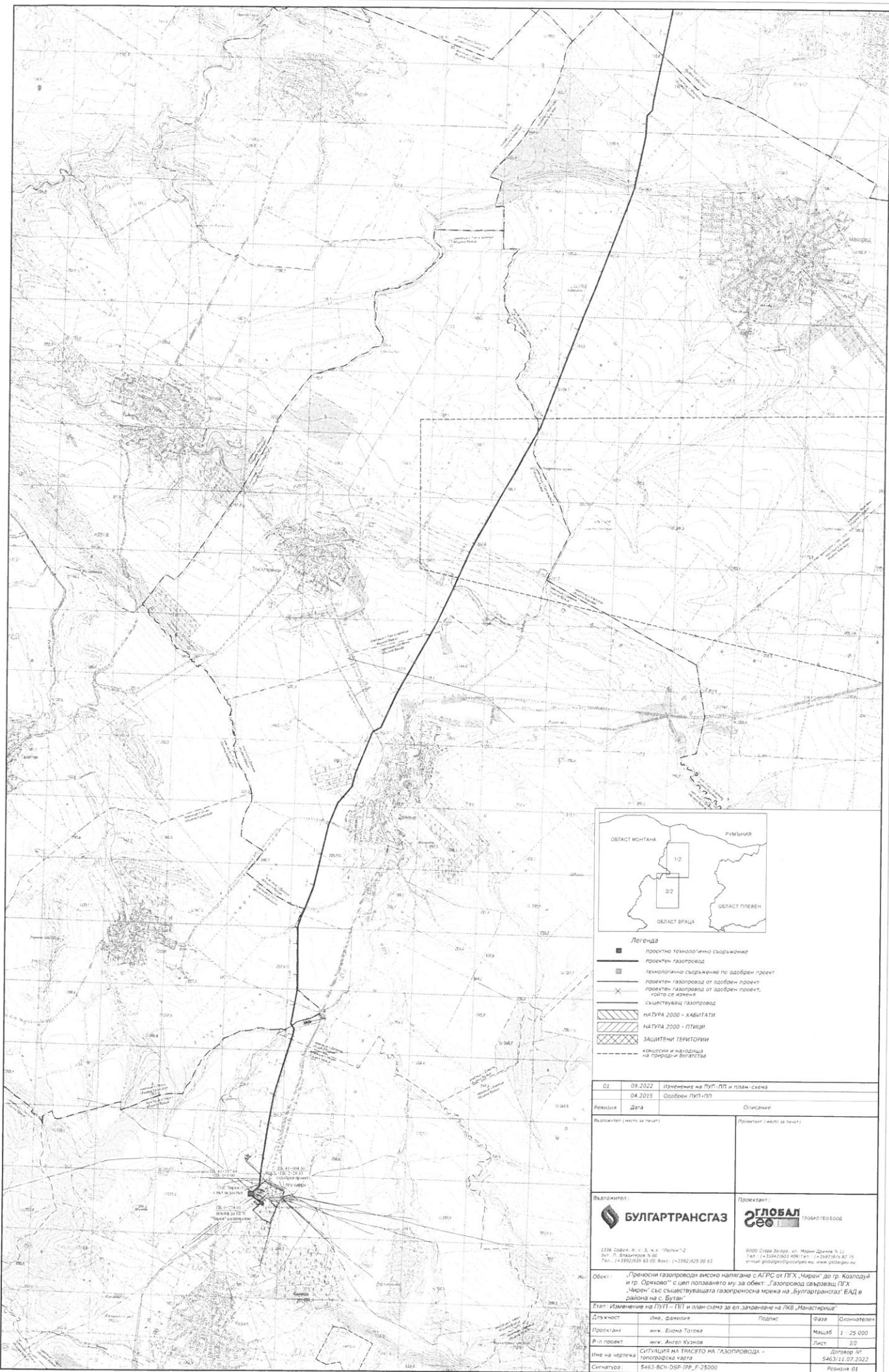
На основание чл. 215, ал. 1 и ал. 4 от ЗУТ, във връзка с чл. 132, ал. 1 и ал. 2, т. 2 от Административнопроцесуалния кодекс настоящата заповед подлежи на обжалване от заинтересуваните лица пред Административен съд – Враца, в 14-дневен срок от съобщаването ѝ по реда на чл. 124б, ал. 2 от ЗУТ чрез Министерството на регионалното развитие и благоустройството.

ПРИЛОЖЕНИЕ: Задание за изработване на проект на ПУП и графични материали към него.



ПОЛЯ ЗАНЕВА - ДИМИТРОВА
ЗАМЕСТНИК-МИНИСТЪР

Формат на електронен подпис: .p7s



Легенда

- проектно технологично съоръжение
- проектен газопровод
- ▣ технологично съоръжение по одобрен проект
- ▣ проектен газопровод от одобрен проект
- ▣ проектен газопровод от одобрен проект, който се изменя
- съществуващ газопровод
- ▨ НАТУРА 2000 - ЖИВАТИ
- ▨ НАТУРА 2000 - ПТИЦИ
- ▨ ЗАЩИТЕНИ ТЕРИТОРИИ
- кондесни и наводни на притоци и борове

01	09.2022	изменение на ПУП-ПП и план-схема
	04.2015	Одобрен ПУП-ПП
Ревизия	Дата	Описание

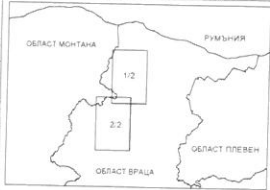
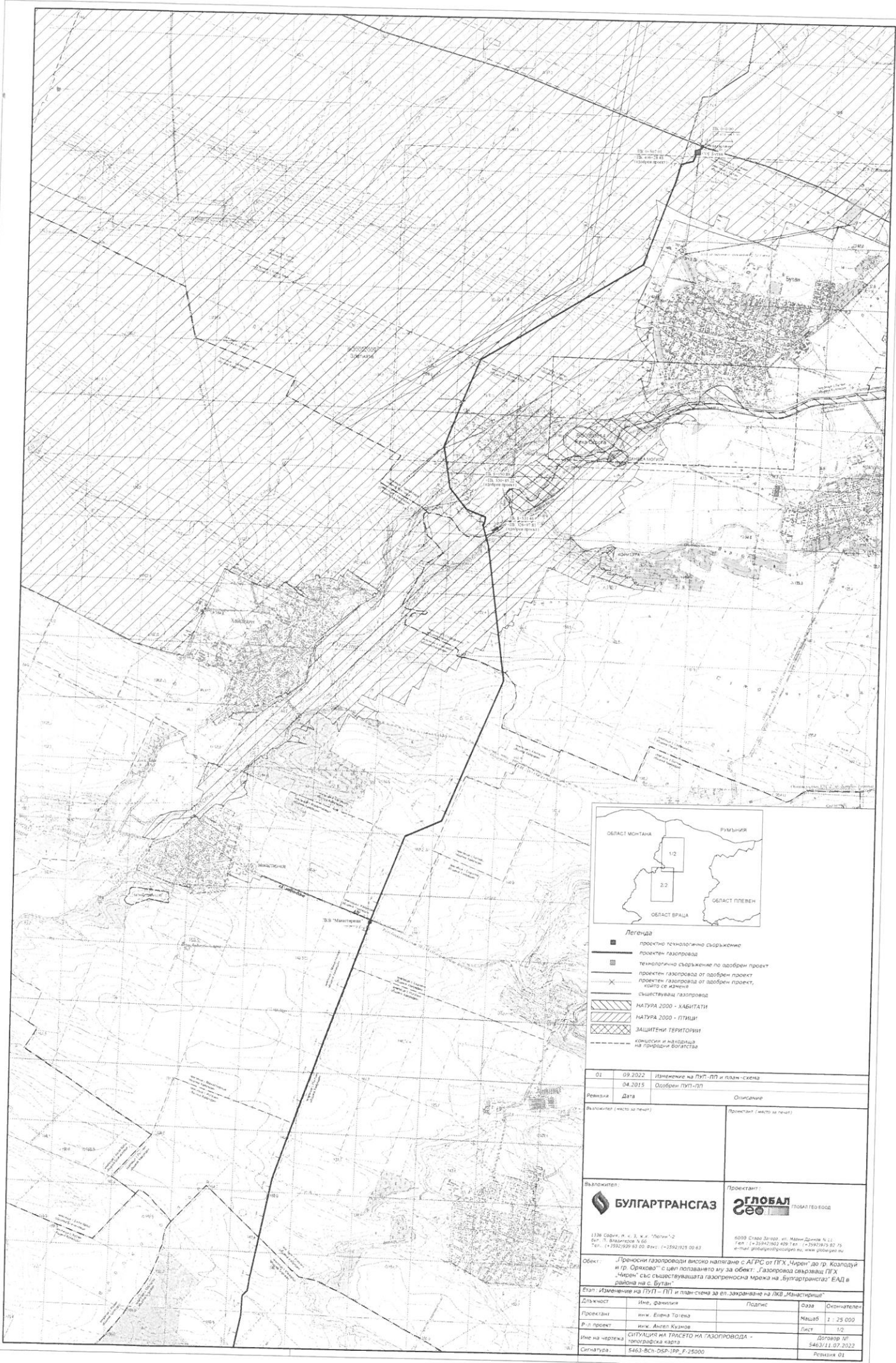
Възложител (место за печат)	Проектант (место за печат)
-----------------------------	----------------------------

<p>Възложител:</p> <p>БУЛГАРТРАНСГАЗ</p> <p>1338 София, п. к. 3, ж.к. "Полка" 2 Ул. Т. Вазанова 9/6 Тел.: (+359)0293 83 05; Факс: (+359)0293 00 63</p>	<p>Проектант:</p> <p>ГЛОБАЛ ГАЗ</p> <p>6009 Стара Загора, ул. Марин Дричка 4, 11 Тел.: (+359)0300 499; Тел. ф.: (+359)030 42 74 ел. поща: globalgas@globalgas.bg, www.globalgas.bg</p>
---	---

Обект: „Преносни газопроводи високо налягано с АРС от ПХ „Черен“ до гр. Козлодуй и гр. Оряхово“ с цел ползването му за обект „Газопровод свързващ ПХ „Черен“ със съществуващата газоразносна мрежа на „Булгартрансгаз“ ЕАД в района на с. Булан“

Етап: Изменение на ПУП-ПП и план-схема за ел. захранване на ЛКВ „Манястикоси“

Дължност	Име, Фамилия	Подпис	Фаза	Одобрено/не
Проектант	инж. Елена Тотева		Масщаб	1 : 25 000
Р-П проект	инж. Ангел Кузнов		Лист	32
Име на чертеша	СИТУАЦИЯ НА ТРАКТЕТО НА ГАЗОПРОВОДА - топографска карта		Датум на издаване	04.2015
Сигнатура:	5463-BCH-DSP-IPP_F-25000		Ревизия	01



- Легенда**
- проектно технологично съоръжение
 - проектен газопровод
 - ▨ технологично съоръжение по одобрен проект
 - ▩ проектен газопровод от одобрен проект
 - проектен газопровод от одобрен проект, който се изменя
 - съществуващ газопровод
 - ▨ НАТУРА 2000 - КАБИТАНИ
 - ▩ НАТУРА 2000 - ПТИЦИ
 - ▨ ЗАЩИТЕНИ ТЕРИТОРИИ
 - ▩ концесия и на подлиця на природни богатства

01	09.2022	Изменение на ПУП-ПЛ и план-схема
Ревизия	Дата	Описание

Възложител (место за печат)	Проектант (место за печат)
-----------------------------	----------------------------

Възложител: БУЛГАРТРАНСГАЗ 1338 София, п.ч. 3, к.п. "Пелин"-2 Факс: (+3592)929 43 00; Е-поща: (+3592)925 09 63	Проектант: ГЛОБАЛ ГЕО ЕООД 6000 Стара Загора, ул. Манастирски Н. 22 Тел: (+35942)760 409; Тел: (+35979)75 82 75 e-mail: global@globalgeo.bg, www.globalgeo.bg
--	--

Обект: "Трансниси газопроводни високо налягане - АГРС от ПУП "Чирен" до гр. Колязиди и гр. Орляково" с цел ползването му за обект: "Газопровод с високо налягане ПУП "Чирен" със съществуващата газопроводна мрежа на "Булгартрансгаз" ЕАД в района на с. Бузиди"

Етап: Изменение на ПУП-ПЛ и план-схема за ел. захранване на ЛКВ "Манастирски"			
Длъжност	Име, Фамилия	Подпис	Дата
Проектант	инж. Елена Тотева		Масщаб
Р-П проект	инж. Ангел Кузюков		1 : 25 000
Име на чертежа	СИТУАЦИЯ НА ТРАСЕТО НА ГАЗОПРОВОДА - ТОПОГРАФСКА КАРТА		Лист
Сигнатура:	5463-ВСН-ДСР-ЛРР-Р-25000		Договор № 5463/11.07.2022 Ревизия 01