



РЕПУБЛИКА БЪЛГАРИЯ

Министерство на околната среда и водите

Басейнова дирекция „Дунавски район“

Изх. № PP-04-85 (.....)

гр. Плевен, 02.....06.2023 г.


СЪОБЩЕНИЕ

съгласно чл. 62а, ал. 1 от Закона за водите

На основание чл. 62а, ал. 1, във връзка с чл. 46, ал. 1, т. 1, букви „а“ и „г“ и чл. 52, ал. 1, т. 4 от Закона за водите (ЗВ) и постъпило заявление в Басейнова дирекция „Дунавски район“ (БДДР) гр. Плевен за откриване на процедура за издаване на разрешително за ползване на повърхностен воден обект, придружено с изискванията се по чл. 60, ал. 1, ал. 2 и ал. 4, т. 1 от ЗВ данни и документи, обявявам следното съобщение:

I. Фактически основания, при които се издава разрешителното:

1. Заявление с наш вх. № PP-04-85/ 21.12.2022 г. за издаване на разрешително за ползване на повърхностен воден обект.
2. Извършена преценка на заявлението по чл. 61 от Закона за водите (ЗВ), при което е установено, че заявлението и приложената документация не отговарят на изискванията на чл. 60 от ЗВ.
3. Писмо до заявителя с изх. № PP-04-85 (1)/ 03.02.2023 г. за отстраняване на недостатъците по заявлението и приложената към него документация.
4. Писмо от заявителя с вх. № PP-04-85 (2)/ 31.03.2023 г. с което са отстранени недостатъците по заявлението и приложената към него документация.
5. Изискана и получена на 15.05.2023 г. електронна справка от Столична община, обл. София град, с информация, че заявителя няма задължения.
6. Изпратено на 15.05.2023 г. до НАП ТД София офис София, електронно искане за предоставяне на информация за наличие или липса на задължения по чл. 87, ал. 11 от Данъчно-осигурителния процесуален кодекс (ДОПК) на заявителя.
7. Получена на 16.05.2023 г. от НАП ТД София офис София, по електронен път информация по чл. 87, ал. 11 от Данъчно-осигурителния процесуален кодекс (ДОПК), че заявителя няма задължения.
8. Извършена на 16.05.2023 г. писмена проверка за наличие или липса на задължения към Предприятието за уп наличие или липса на задължения по чл. 87, ал. 11 от Данъчно-осигурителния процесуален кодекс (ДОПК) на заявителя. равление дейностите по опазване на околната среда (ПУДООС) на заявителя, при които е установено, че заявителя няма задължения към ПУДООС.
9. Писмо до Община Борован, обл. Враца, с изх. № PP-04-85 (3)/ 17.05.2023 г. с искане за представяне на информация за наличие или липса на задължения на заявителя.
10. Писмо от заявителя с вх. № PP-04-85 (4)/ 19.05.2023 г. с приложена справка от Столична община, с информация, че заявителя няма задължения.
11. Писмо от Община Борован, обл. Враца, с вх. № PP-04-85 (5)/ 26.05.2023 г. с информация, че заявителя няма задължения.



5800 гр. Плевен, ул. „Чатаджда“ №60
тел.: +359 64 88 51 00
e-mail: dunavbd@bDDR.bg, web: www.bd-dunav.bg



II. Състояние на водното тяло, определени цели и мерки в действащите План за управление на речните басейни в Дунавски район (ПУРБ) 2016 - 2021 г. (приет с Решение №1110/29.12.2016 г. на Министерски съвет (МС) и План за управление на риска от наводнения в Дунавски район за басейново управление (ПУРН) 2016 – 2021 г. (приет с Решение №1104/29.12.2016 г. на МС), имащи отношение към разрешителното:

Заявеното искане е за изграждане на нови, реконструкция или модернизация на съществуващи системи и съоръжения за регулиране на оттока и за защита от вредното въздействие на водите – изграждане на съоръжения за извеждане от експлоатация на язовир „Церов дол – 400“ в землището на с. Борован, общ. Борован, обл. Враца.

Съгласно предоставените от заявителя географски координати, участъка на ползване от язовир „Церов дол – 400“, поречие Огоста, попада в обхвата на силномодифицирано повърхностно водно тяло (СМВТ) категория река с код (EUCD_RWB) BG1OG200R1011, име на водното тяло БЪРЗИНА OGRWB1011, код на типа R8, дължина на водното тяло: 36,189926 км., водосборна площ 246,841103 км² и географско описание – „р. Бързина от извор до вливане в р. Скът при Липница“.

Екологичният потенциал и химичното състояние на повърхностното водно тяло са добри.

В ПУРБ 2016 - 2021 г. за 2027 г. и за след 2027 г. за силномодифицираното повърхностно водно тяло категория река с код (EUCD_RWB) BG1OG200R1011 е заложена една и съща цел – “Запазване на добър екологичен потенциал и добро химично състояние“.

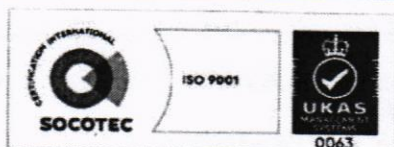
Съгласно ПУРН 2016-2021 г. заявеният за ползване участък не попада в район със значителен потенциален риск от наводнения (РЗПРН) и не се залива при наводнения с ниска (0,1% - 1000 годишна вълна), средна (1% - 100 годишна вълна) и висока (5% - 20 годишна вълна) вероятност за сбъждане.

Заявеното искане за ползване на повърхностен воден обект – язовир „Церов дол – 400“, за изграждане на нови, реконструкция или модернизация на съществуващи системи и съоръжения за регулиране на оттока и за защита от вредното въздействие на водите – изграждане на съоръжения за извеждане от експлоатация на язовира в землището на с. Борован, общ. Борован, обл. Враца, не попада в ограничителни и/или забранителни мерки, предвидени в ПУРБ 2016 - 2021 г. и ПУРН 2016-2021 г., т.е. заявеното искане не е в противоречие и е допустимо спрямо Плана за управление на речните басейни (ПУРБ) в Дунавски район за басейново управление на водите 2016 - 2021 година и Плана за управление на риска от наводнения в Дунавски район за басейново управление на водите (ПУРН) 2016 – 2021 г., които се прилагат до приемането на актуализирани планове.

Мерките от ПУРБ 2016 - 2021 г., които следва да се имат предвид при реализирането на дейностите по извеждане от експлоатация на язовир „Церов дол – 400“ в землището на с. Борован, общ. Борован, обл. Враца, са следните:

- ✓ Мярка с код НУ_11 - Подобряване на надлъжната непрекъснатост (напр. създаване на рибни проходи, разрушаване на стари бентове;
- ✓ Мярка с код СА_8 - Подобряване на режима на оттока и/или определяне на екологичен отток;
- ✓ Мярка с код НУ_7 - Подобряване на хидроморфологичното състояние на реките.
- ✓ Мярка с код OS_2 - Подобряване на естественото задържане на водата;
- ✓ Мярка с код РМ_9 - Предотвратяване на влошаването на състоянието на водите от проекти и дейности на етап инвестиционните предложения;

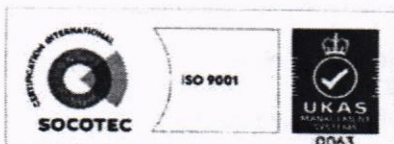
III. Специфична информация, определена в Наредбата за ползването на повърхностните води (ДВ, бр. 100/ 16.12.2016 г.):



Цел на ползването:	За изграждане на нови системи и съоръжения или реконструкция или модернизация на съществуващи системи и съоръжения за регулиране на оттока и за защита от вредното въздействие на водите – изграждане на съоръжения за извеждане от експлоатация на язовир „Церов дол – 400“ в землището на с. Борован, общ. Борован, обл. Враца.
Поречие и воден обект:	<p>Поречие – Огоста</p> <p>Воден обект – язовир „Церов дол – 400“, в който в участъка на ползване протичат:</p> <ul style="list-style-type: none"> • максимално водно количество с обезпеченост 0,1% – 45,0 м³/сек; • максимално водно количество с обезпеченост 1% – 23,8 м³/сек; • максимално водно количество с обезпеченост 5% – 11,1 м³/сек; • максимално водно количество с обезпеченост 10% – 6,8 м³/сек;
Код наименование на водно тяло:	BG10G200R1011, БЪРЗИНА OGRWB1011
Място на ползване:	<p>Язовир „Церов дол – 400“ в поземлен имот (ПИ) с идентификатор 05548.83.40 от неурбанизираната територия на землището на с. Борован, общ. Борован, обл. Враца.</p> <p>Географски координати на двата края на временна отбивна/защитна дига в язовирното езеро над язовирната стена на язовир „Церов дол – 400“ и напречно на дере Церов дол:</p> <ul style="list-style-type: none"> • т. 101: N - 43° 27' 32,632", E - 23° 45' 41,607" Надморска височина – 157,00 • т. 102: N - 43° 27' 31,539", E - 23° 45' 41,624" Надморска височина – 157,00 <p>Географски координати на двата края на язовирната стена на язовир „Церов дол – 400“:</p> <ul style="list-style-type: none"> • Десен бряг – т. К1: N - 43° 27' 30,153", E - 23° 45' 44,573" Надморска височина – 160,00 • Ляв бряг – т. К4: N - 43° 27' 33,458", E - 23° 45' 44,941" Надморска височина – 160,00 <p>Географски координати на четирите ъглови точки на проектирания водосток в тялото на язовирната стена на язовир „Церов дол – 400“:</p> <ul style="list-style-type: none"> • Начало вток – т. 5: N - 43° 27' 31,662", E - 23° 45' 44,500" Надморска височина – 157,89 • Начало вток – т. 6: N - 43° 27' 31,500", E - 23° 45' 44,504"

	<p>Надморска височина – 157,89</p> <ul style="list-style-type: none"> • Край отток – т. 15: N - 43° 27' 31,671", E - 23° 45' 45,144" Надморска височина – 157,75 • Край отток – т. 16: N - 43° 27' 31,509", E - 23° 45' 45,148" Надморска височина – 157,75 <p>Географски координати на крайните ъглови точки на заскалявката по дъното на язовирното езеро около втока на проектирания водосток в тялото на язовирната стена на язовир „Церов дол – 400“:</p> <ul style="list-style-type: none"> • т. 3: N - 43° 27' 31,724", E - 23° 45' 44,275" Надморска височина – 155,94 • т. 7: N - 43° 27' 31,730", E - 23° 45' 44,720" Надморска височина – 155,94 • т. 8: N - 43° 27' 31,665", E - 23° 45' 44,722" Надморска височина – 159,55 • т. 5: N - 43° 27' 31,662", E - 23° 45' 44,500" Надморска височина – 157,89 • т. 6: N - 43° 27' 31,500", E - 23° 45' 44,504" Надморска височина – 157,89 • т. 9: N - 43° 27' 31,503", E - 23° 45' 44,726" Надморска височина – 159,55 • т. 10: N - 43° 27' 31,438", E - 23° 45' 44,727" Надморска височина – 155,94 • т. 4: N - 43° 27' 31,432", E - 23° 45' 44,283" Надморска височина – 155,94 <p>Географски координати на крайните ъглови точки на заскалявката по дъното на дерето след язовирната стена на язовир „Церов дол – 400“ около оттока на проектирания водосток в тялото на стената:</p> <ul style="list-style-type: none"> • т. 11: N - 43° 27' 31,733", E - 23° 45' 44,920" Надморска височина – 155,68 • т. 17: N - 43° 27' 31,739", E - 23° 45' 45,365" Надморска височина – 155,68
--	--

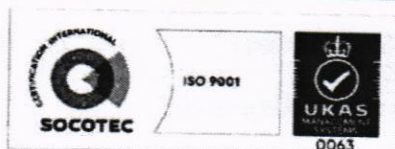
	<ul style="list-style-type: none"> • т. 18: N - 43° 27' 31,447", E - 23° 45' 45,372" Надморска височина – 155,68 • т. 14: N - 43° 27' 31,441", E - 23° 45' 44,928" Надморска височина – 155,68 • т. 13: N - 43° 27' 31,506", E - 23° 45' 44,926" Надморска височина – 159,50 • т. 16: N - 43° 27' 31,509", E - 23° 45' 45,148" Надморска височина – 157,75 • т. 15: N - 43° 27' 31,671", E - 23° 45' 45,144" Надморска височина – 157,75 • т. 12: N - 43° 27' 31,668", E - 23° 45' 44,922" Надморска височина – 159,50 <p>(Номерирането на точките е съгласно чертеж № 01 – „Актуализация на строително-ситуационен план с пътища за евакуация“ от част „ПБЗ“ и чертеж № 02 – „Актуализация на трасировъчен план“ от част „Геодезия“ на изготвения технически проект)</p> <p>Разрешена площ за извършване на строителните дейности – 320 м².</p>
<p>Административно Териториална Единица – ЕКАТТЕ:</p>	<p>с. Борован с ЕКАТТЕ 05548, община Борован, област Враца</p>
<p>Параметри на разрешеното ползване:</p>	<p><i>I. Отбиване на течението на дере Церов дол за периода на строителството:</i></p> <p>1.1. Изграждане в язовирното езеро над язовирната стена на язовир „Церов дол – 400“ и напречно на дере Церов дол на временна отбивна/защитна дига с взаимствани материали от изкоп.</p> <p>1.2. Монтиране на временна дренажна помпа за източване на строителните води – водите в дере Церов дол при оводняването му.</p> <p>1.3. Монтиране на тръбопровод от дренажната помпа до коритото на дере Церов дол след язовирната стена на язовир „Церов дол – 400“, без да се изгражда укрепващо съоръжение в края на тръбопровода.</p> <p><i>II. Изграждане на стоманобетонен водосток в тялото на язовирната стена на язовир „Церов дол – 400“ – дължина 14,50 метра (размера включва вток 5,00 м, основна част 4,50 м и отток 5,00 м), ширина 5,00 метра (размера включва светъл отвор 4,00 м и стени 2 x 0,50 м) и височина на основната част 4,30 метра (размера включва подложен</i></p>




	<p>бетон 0,10 м, светъл отвор 3,20 м и горна и долна плочи 2 x 0,50 м):</p> <p>1.1. Подложен бетон с размери 14,50 м/ 5,20 м/ 0,10 м.</p> <p>1.2. Дънна плоча с размери 14,50 м/ 5,00 м/ 0,50 м.</p> <p>1.3. Отворен отгоре вток с с размери 5,00 м/ 4,00 м + 2 x 0,50 м/ 2,00 м ÷ 3,70 м.</p> <p>1.4. Кутиеобразна основна част с размери 4,50 м/ 4,00 м + 2 x 0,50 м/ 3,20 м + 0,50 м. Два стоманобетонени противофилтрационни ребра с размери 1,00 м/ 3,70 м/ 0,50 м, перпендикулярно разположени в средата на основната част. Противофилтрационен зъб от уплътнена глина с размери 7,00 м/ 1,90 м/ 0,70 м, перпендикулярно разположен под средата на основната част.</p> <p>1.5. Отворен отгоре отток с размери 5,00 м/ 4,00 м + 2 x 0,50 м/ 3,70 м ÷ 2,00 м.</p> <p><u>III. Заскалявка пред и около вток с размери 5,00 м + 5,00 м/ 2,00 м + 5,00 м + 2,00 м/ 0,50 м върху положен геотекстил 300 гр/м².</u></p> <p><u>IV. Заскалявка около и след отток с размери 5,00 м + 5,00 м/ 2,00 м + 5,00 м + 2,00 м/ 0,50 м върху положен геотекстил 300 гр/м².</u></p> <p><u>V. Монтиране успоредно на остта на язовирната стена върху кутиеобразната основна част на стоманен парапет с височина 1,10 м.</u></p>
Разрешен режим на ползване:	Целогодишно (извън периода на размножаване на рибната фауна (април - юни включително).
Задължения за провеждане на собствен мониторинг	<p>1. Да се изгради трайна опорна и работна геодезическа мрежа в разрешените за ползване участък.</p> <p>2. Схема на мрежата с основен репер и подробни точки да се представи в БДДР гр. Плевен.</p>

Условия, при които би могло да се предостави правото за използване на водите:

1. Уведомяване на контролиращия орган:	1.1. Да се уведоми Басейнова дирекция „Дунавски район“ (БДДР) незабавно – по време на преминаване на големи водни количества, при високи вълни, при възникване на аварийни условия или при предизвикано замърсяване.
	1.2. Да се уведоми Басейнова дирекция „Дунавски район“ (БДДР) при приключване на строителните дейности преди крайния срок на действие на разрешителното.
	1.3. Да се уведоми Басейнова дирекция „Дунавски район“ (БДДР) при приключване на строителните дейности по изграждането на съоръженията за извеждане от експлоатация на язовир „Церов дол – 400“ в землището на с. Борован, общ. Борован, обл. Враца, които са предмет на настоящото разрешително и възстановяване на нормалната проводимост на напречния профил дерето, в което е изграден язовира.



2. Опазване на водите и околната среда:	2.1. Да не се засяга водното течение в периода на размножаване на рибната фауна (април - юни включително).
	2.2. Да не се допуска замърсяване на околната среда и водите с петролни продукти. Зарежданията с горива и подмяната на смазочни материали да става на специална площадка извън язовир „Церов дол – 400“.
	2.3. Да не се извършват дейности, с които може да се намали проводимостта на дерето, в което е изграден язовир „Церов дол – 400“, или да се увеличи изравящата ѝ способност извън разрешения за ползване участък, чрез промяна на наклона на дъното по дължина и по ширина на дерето.
	2.4. Да не се извършва нарушаване на съществуващи здрави елементи от язовир „Церов дол – 400“ извън разрешения за ползване участък.
	2.5. Да не се извършва изхвърляне на отпадъци, предмети и други материали във и извън разрешения за ползване участък.
	2.6. До 3 дни след приключване на строителните дейности по изграждането на съоръженията за извеждане от експлоатация на язовир „Церов дол – 400“ в землището на с. Борован, общ. Борован, обл. Враца, който е предмет на настоящото разрешително, да се възстанови нормалната проводимост на дерето, чрез премахване на временната отбивна (защитна) дига за строителните води.
	2.7. Да не се извършва добив на инертни материали от коритото на дерето, в което е изграден язовир „Церов дол – 400“.
	2.8. При извършване на строителните дейности по изграждането на съоръженията за извеждане от експлоатация на язовир „Церов дол – 400“ в землището на с. Борован, общ. Борован, обл. Враца, който е предмет на настоящото разрешително, да не се допуска попадане в дерето на строителни отпадъци и други материали, които намаляват неговата проводимост.
	2.9. Да не се допуска изравяне по дъното и брега на дере Церов дол в точката на заустване на строителните води от тръбопровода от дренажната помпа.
3. Предоставяне на информация за изпълнени дейности:	3.1. Ежегодно в срок до 31 март да предоставя на директора на Басейнова дирекция “Дунавски район” доклад за изпълнението на условията в разрешителното през предходната година.
4. Изпълнение на разрешените дейности:	4.1. Представянето на разрешително е необходимо условие за одобряване на проекта и издаване на разрешение за строеж по реда на Закона за устройство на територията (ЗУТ).
	4.2. От страна на инвеститора да се упражнява строг контрол за стриктно изпълнение на работния проект.



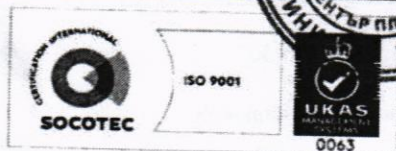
5. Специфични условия на разрешената дейности:	5.1. Строителството да се изпълни съгласно одобрен Работен проект за организация и изпълнение на строителството /РПОИС/, включващ план за безопасност и здраве, без нарушаване на възможността за протичане на водите на дерето, в което е изграден язовир „Церов дол – 400“.
	5.2. При строителството да не се допуска намаляване на напречния профил на дерето, в което е изграден язовир „Церов дол – 400“, извън разрешения за ползване участък. Своевременно да се отстраняват строителните материали и земните маси от коритото на дерето, като се депонират извън границите на водния обект.
	5.3. По време на строителството да се предвидят необходимите брегоукрепителни и защитни съоръжения за строителните работници и техника.
	5.4. Да се разработи аварийен план за действие при възникване на непредвидими и/или извънредни обстоятелства причинени от природни бедствия или аварийни ситуации по време на ползването на водния обект.
6. Предоставяне на информация от собствения мониторинг:	6.1. След приключване изграждането на съоръженията, да се изготвят ексекутиви - ситуация, напречни и надлъжни профили, които да се представят в БДДР заедно със схема с подробни точки и географски координати.
7. Условия за осигуряване на достъп при осъществяване на контрол на разрешителното:	7.1. Титулярът на разрешителното е длъжен да допуска по всяко време контролиращия орган до мястото на ползване с оглед извършването на контрол на изпълнението на условията на разрешителното.
	7.2. Титулярът на разрешителното е длъжен да представя на контролиращия орган необходимите документи, данни, сведения, справки и обяснения, свързани с разрешеното ползване и предмета на проверката.

Място за представяне на писмени възражения или предложения от заинтересованите лица: Басейнова дирекция “Дунавски район” гр. Плевен, ул. “Чаталджа” № 60, пош. кутия 1237.

Съгласно чл. 64, ал. 1, т. 2 и т. 3 от Закона за водите, заинтересованите лица могат да възразят срещу издаването на разрешителното или да предложат условия, при които същото да бъде издадено, с оглед гарантиране на лични или обществени интереси, в 14 дневен срок от обявяване на съобщението.

С уважение,

ЦВЕТОМИРА ХРИСТОВА
Директор на Басейнова дирекция “Дунавски район”



5800 гр. Плевен, ул. „Чаталджа“ №60
тел.: +359 64 88 51 00
e-mail: dunavbd@bDDR.bg, web: www.bd-dunav.bg