



РЕПУБЛИКА БЪЛГАРИЯ

Министерство на околната среда и водите

Басейнова дирекция „Дунавски район“

Изх. № РР-04-86 (.....) ⁴

гр. Плевен,21.....07.2023 г.

С Ъ О Б Щ Е Н И Е

съгласно чл. 62а, ал. 1 от Закона за водите

На основание чл. 62а, ал. 1, във връзка с чл. 46, ал. 1, т. 1, букви „а“ и „г“ и чл. 52, ал. 1, т. 4 от Закона за водите (ЗВ) и постъпило заявление в Басейнова дирекция “Дунавски район” (БДДР) гр. Плевен за откриване на процедура за издаване на разрешително за ползване на повърхностен воден обект, придружено с изискванията се по чл. 60, ал. 1, ал. 2 и ал. 4, т. 1 от ЗВ данни и документи, обявявам следното съобщение:

I. Фактически основания, при които се издава разрешителното:

1. Заявление с наш вх. № РР-04-86/ 21.12.2022 г. за издаване на разрешително за ползване на повърхностен воден обект.
2. Извършена преценка на заявлението по чл. 61 от Закона за водите (ЗВ), при което е установено, че заявлението и приложената документация не отговарят на изискванията на чл. 60 от ЗВ.
3. Писмо до заявителя с изх. № РР-04-86 (1)/ 03.02.2023 г. за отстраняване на недостатъците по заявлението и приложената към него документация.
4. Писмо от заявителя с вх. № РР-04-86 (2)/ 31.03.2023 г. с което са отстранени недостатъците по заявлението и приложената към него документация.
5. Изискана и получена на 15.05.2023 г. електронна справка от Столична община, обл. София град, с информация, че заявителя няма задължения.
6. Изпратено на 15.05.2023 г. до НАП ТД София офис София, електронно искане за предоставяне на информация за наличие или липса на задължения по чл. 87, ал. 11 от Данъчно-осигурителния процесуален кодекс (ДОПК) на заявителя.
7. Получена на 16.05.2023 г. от НАП ТД София офис София, по електронен път информация по чл. 87, ал. 11 от Данъчно-осигурителния процесуален кодекс (ДОПК), че заявителя няма задължения.
8. Извършена на 16.05.2023 г. писмена проверка за наличие или липса на задължения към Предприятието за уп наличие или липса на задължения по чл. 87, ал. 11 от Данъчно-осигурителния процесуален кодекс (ДОПК) на заявителя. равление дейностите по опазване на околната среда (ПУДООС) на заявителя, при които е установено, че заявителя няма задължения към ПУДООС.
9. Писмо до Община Борован, обл. Враца, с изх. № РР-04-85 (3)/ 17.05.2023 г. с искане за представяне на информация за наличие или липса на задължения на заявителя.
10. Писмо от Община Борован, обл. Враца, с вх. № РР-04-85 (5)/ 26.05.2023 г. с информация, че заявителя няма задължения.



5800 гр. Плевен, ул. „Чаталджа“ №60
 тел.: +359 64 88 51 00
 e-mail: dunavbd@bddr.bg, web: www.bd-dunav.bg



II. Писмо до Община Борован, обл. Враца, с изх. № PP-04-86 (3)/ 02.06.2023 г. с искане за представяне на становище относно засегнат общински имот и уведомяване, че непредставянето му ще се приеме за мълчаливо съгласие от страна на общината, трайно да бъде ограничено ползването на имота. До изготвяне на настоящото съобщение в БДДР не е представено становище от Община Борован, обл. Враца, с което да е изразено несъгласие трайно да бъде ограничено ползването на засегнатия общински имот, което се приема за мълчаливо съгласие от страна на общината.

II. Състояние на водното тяло, определени цели и мерки в действащите План за управление на речните басейни в Дунавски район (ПУРБ) 2016 - 2021 г. (приет с Решение №1110/29.12.2016 г. на Министерски съвет (МС) и План за управление на риска от наводнения в Дунавски район за басейново управление (ПУРН) 2016 – 2021 г. (приет с Решение №1104/29.12.2016 г. на МС), имащи отношение към разрешителното:

Заявеното искане е за изграждане на нови, реконструкция или модернизация на съществуващи системи и съоръжения за регулиране на оттока и за защита от вредното въздействие на водите – изграждане на съоръжения за извеждане от експлоатация на язовир „Стубеля – 403“ в землището на с. Борован, общ. Борован, обл. Враца.

Съгласно предоставените от заявителя географски координати, участъка на ползване от язовир „Стубеля – 403“ и дере Церов дол, поречие Огоста, попада в обхвата на силномодифицирано повърхностно водно тяло (СМВТ) категория река с код (EUCD_RWB) BG10G200R1011, име на водното тяло БЪРЗИНА OGRWB1011, код на типа R8, дължина на водното тяло: 36,189926 км., водосборна площ 246,841103 км² и географско описание – „р. Бързина от извор до вливане в р. Скът при Липница“.

Екологичният потенциал и химичното състояние на повърхностното водно тяло са добри.

В ПУРБ 2016 - 2021 г. за 2027 г. и за след 2027 г. за силномодифицираното повърхностно водно тяло категория река с код (EUCD_RWB) BG10G200R1011 е заложена една и съща цел – “Запазване на добър екологичен потенциал и добро химично състояние“.

Съгласно ПУРН 2016-2021 г. заявеният за ползване участък не попада в район със значителен потенциален риск от наводнения (РЗПРН) и не се залива при наводнения с ниска (0.1% - 1000 годишна вълна), средна (1% - 100 годишна вълна) и висока (5% - 20 годишна вълна) вероятност за сбъждане.

Заявеното искане за ползване на два повърхностни водни обекта – язовир „Стубеля – 403“ и дере Церов дол, за изграждане на нови, реконструкция или модернизация на съществуващи системи и съоръжения за регулиране на оттока и за защита от вредното въздействие на водите – изграждане на съоръжения за извеждане от експлоатация на язовира в землището на с. Борован, общ. Борован, обл. Враца, не попада в ограничителни и/или забранителни мерки, предвидени в ПУРБ 2016 - 2021 г. и ПУРН 2016-2021 г., т.е. заявеното искане не е в противоречие и е допустимо спрямо Плана за управление на речните басейни (ПУРБ) в Дунавски район за басейново управление на водите 2016 - 2021 година и Плана за управление на риска от наводнения в Дунавски район за басейново управление на водите (ПУРН) 2016 – 2021 г., които се прилагат до приемането на актуализирани планове.

Мерките от ПУРБ 2016 - 2021 г., които следва да се имат предвид при реализирането на дейностите по извеждане от експлоатация на язовир „Церов дол – 400“ в землището на с. Борован, общ. Борован, обл. Враца, са следните:

✓ Мярка с код НУ_11 - Подобряване на надлъжната непрекъснатост (напр. създаване на рибни проходи, разрушаване на стари бентове;



- ✓ Мярка с код СА_8 - Подобряване на режима на оттока и/или определяне на екологичен отток;
- ✓ Мярка с код НУ_7 - Подобряване на хидроморфологичното състояние на реките.
- ✓ Мярка с код ОС_2 - Подобряване на естественото задържане на водата;
- ✓ Мярка с код РМ_9 - Предотвратяване на влошаването на състоянието на водите от проекти и дейности на етап инвестиционните предложения;

III. Специфична информация, определена в Наредбата за ползването на повърхностните води (ДВ, бр. 100/ 16.12.2016 г.):

Цел на ползването:	За изграждане на нови системи и съоръжения или реконструкция или модернизация на съществуващи системи и съоръжения за регулиране на оттока и за защита от вредното въздействие на водите – изграждане на съоръжения за извеждане от експлоатация на язовир „Стубеля – 403“ в землището на с. Борован, общ. Борован, обл. Враца.
Поречие и воден обект:	<p>Поречие – Огоста</p> <p>Водни обекти – язовир „Стубеля – 403“ и дере Церов дол, в които в участъка на ползване протичат:</p> <ul style="list-style-type: none"> • максимално водно количество с обезпеченост 0,1% – 41,04 м³/сек; • максимално водно количество с обезпеченост 1% – 21,9 м³/сек; • максимално водно количество с обезпеченост 5% – 10,2 м³/сек; • максимално водно количество с обезпеченост 10% – 6,9 м³/сек;
Код наименование на водно тяло:	BG10G200R1011, БЪРЗИНА OGRWB1011
Място на ползване:	<p>Язовир „Стубеля – 403“ в поземлен имот (ПИ) с идентификатор 05548.84.24 от неурбанизираната територия на землището на с. Борован, общ. Борован, обл. Враца.</p> <p>Дере Церов дол в поземлен имот (ПИ) с идентификатор 05548.83.38 от неурбанизираната територия на землището на с. Борован, общ. Борован, обл. Враца.</p> <p>Географски координати на двата края на временна отбивна/защитна дига в язовирното езеро над язовирната стена на язовир „Стубеля – 403“ и напречно на дере Церов дол:</p> <ul style="list-style-type: none"> • т. 101: <ul style="list-style-type: none"> N - 43° 27' 33,075", E - 23° 45' 01,490" Надморска височина – 164,50 • т. 102: <ul style="list-style-type: none"> N - 43° 27' 32,544", E - 23° 45' 03,232" Надморска височина – 164,50 <p>Географски координати на характерни точки от язовирната стена на язовир „Стубеля – 403“:</p> <ul style="list-style-type: none"> • Десен бряг – т. K1: <ul style="list-style-type: none"> N - 43° 27' 29,646", E - 23° 45' 05,854" Надморска височина – 168,500 • т. K2:



N - 43° 27' 31,031", E - 23° 45' 04,259"
Надморска височина – 168,500

• т. К3:

N - 43° 27' 32,567", E - 23° 45' 03,904"
Надморска височина – 168,500

• т. К4:

N - 43° 27' 33,578", E - 23° 45' 03,724"
Надморска височина – 168,500

• Ляв бряг – т. К5:

N - 43° 27' 36,415", E - 23° 45' 03,385"
Надморска височина – 168,500

Географски координати на четирите ъглови точки на проектираните заскалявка и дънен праг в началото на проводящия канал при мокрия откос на язовирната стена на язовир „Стубеля – 403“:

• т. 7:

N - 43° 27' 34,003", E - 23° 45' 02,721"
Надморска височина – 164,820

• т. 14:

N - 43° 27' 34,040", E - 23° 45' 02,983"
Надморска височина – 165,600

• т. 11:

N - 43° 27' 33,524", E - 23° 45' 03,109"
Надморска височина – 165,600

• т. 8:

N - 43° 27' 33,490", E - 23° 45' 02,847"
Надморска височина – 164,820

Географски координати на крайните ъглови точки на проводящия канал в участъка през тялото на язовирната стена на язовир „Стубеля – 403“:

• т. 15:

N - 43° 27' 33,976", E - 23° 45' 02,999"
Надморска височина – 165,600

• т. 16:

N - 43° 27' 34,004", E - 23° 45' 03,218"
Надморска височина – 165,600

• т. 17:


N - 43° 27' 33,947", E - 23° 45' 03,232"
Надморска височина – 165,600

• т. 22:

N - 43° 27' 34,102", E - 23° 45' 04,463"
Надморска височина – 163,110

• т. 23:

N - 43° 27' 33,827", E - 23° 45' 04,519"
Надморска височина – 163,110



- т. 18:
N - 43° 27' 33,674", E - 23° 45' 03,299"
Надморска височина – 165,600
- т. 19:
N - 43° 27' 33,616", E - 23° 45' 03,313"
Надморска височина – 165,600
- т. 12:
N - 43° 27' 33,588", E - 23° 45' 03,094"
Надморска височина – 165,600

Географски координати на четирите ъглови точки на проектираните дънен праг и заскалявка на проводящия участък при сухия откос на язовирната стена на язовир „Стубеля – 403“:

- т. 24:
N - 43° 27' 34,173", E - 23° 45' 04,448"
Надморска височина – 163,110
- т. 28:
N - 43° 27' 34,202", E - 23° 45' 04,712"
Надморска височина – 163,860
- т. 29:
N - 43° 27' 33,785", E - 23° 45' 04,797"
Надморска височина – 163,860
- т. 25:
N - 43° 27' 33,757", E - 23° 45' 04,533"
Надморска височина – 163,110

Географски координати на характерни точки от оста на проводящия канал след заскалявката при сухия откос на язовирната стена на язовир „Стубеля – 403“ до края на канала:

- т. 4:
N - 43° 27' 33,994", E - 23° 45' 04,757"
Надморска височина – 162,860
- т. 5:
N - 43° 27' 34,113", E - 23° 45' 05,856"
Надморска височина – 161,660
- т. 6:
N - 43° 27' 34,106", E - 23° 45' 06,906"
Надморска височина – 161,620

(Номерирането на точките е съгласно чертеж № 01 – „Строително-ситуационен план с пътища за евакуация“ от част „ПБЗ“ и чертеж № 02 – „Актуализация на трасировъчен план“ от част „Геодезия“ на изготвения технически проект)

Разрешена площ за извършване на строителните дейности – 1 248 м².




Административно Териториална Единица – ЕКАТТЕ:	с. Борован с ЕКАТТЕ 05548, община Борован, област Враца
Параметри на разрешеното ползване:	<p><u>1. Отбиване на течението на дере Церов дол за периода на строителството:</u></p> <p>1.1. Изграждане в язовирното езеро над язовирната стена на язовир „Стубеля – 403“ и напречно на дере Церов дол на временна отбивна/защитна дига с взаимствани материали от изкоп.</p> <p>1.2. Монтиране на временна дренажна помпа за източване на строителните води – водите в дере Церов дол при оводняването му.</p> <p>1.3. Монтиране на тръбопровод от дренажната помпа до коритото на дере Церов дол след язовирната стена на язовир „Стубеля – 403“, без да се изгражда укрепващо съоръжение в края на тръбопровода.</p> <p><u>2. Изграждане на проводящ канал в тялото на язовирната стена на язовир „Стубеля – 403“ и след стената – дължина 950 метра трапецовиден профил с положен по дъното и откосите нетъкан иглонабит геотекстил 300 гр/м²:</u></p> <p>2.1. Заскалявка с дебелина 0,50 м от уплътнен трошен камък в началото на проводящия канал при мокрия откос на язовирната стена на язовир „Стубеля – 403“ – трапецовиден профил с дълбочина 1,00 м, ширина на дъното 4,00 м, откоси 1:2 с ширина 2,24 м, берми по двата бряга след двата откоса с ширина 1,50 м на билото и 0,92 м на откос 1:1,5.</p> <p>2.2. Дънен праг от габиони 100/100/100 см – трапецовиден профил с дълбочина 1,79 м, ширина на дъното 5,00 м, откоси 1:2 с ширина 3,58 м, ширина 2,00 м на билото по двата бряга след двата откоса.</p> <p>2.3. Канал от габиони 30/100/200 см – трапецовиден профил с ширина на дъното 5,00 м, откоси 1:2 с ширина 4,00 м.</p> <p>2.4. Канал от габиони 30/100/200 см – трапецовиден профил с ширина на дъното 5,00 м, откоси 1:2 с ширина 2,00 м.</p> <p>2.5. Дънен праг от габиони 100/100/100 см – трапецовиден профил с дълбочина 0,89 м, ширина на дъното 5,00 м, откоси 1:2 с ширина 2,00 м, ширина 2,00 м на билото по двата бряга след двата откоса.</p> <p>2.6. Заскалявка с дебелина 0,50 м от уплътнен трошен камък след дънния праг при сухия откос на язовирната стена на язовир „Стубеля – 403“ – трапецовиден профил с дълбочина 0,89 м, ширина на дъното 5,00 м, откоси 1:2 с ширина 2,24 м.</p> <p>2.7. Канал с трапецовиден земен профил с ширина на дъното 5,00 м, откоси 1:2 и наклон на дъното 1,0 %.</p>
Разрешен режим на ползване:	Целогодишно (извън периода на размножаване на рибната фауна (април - юни включително).
Задължения за	1. Да се изгради трайна опорна и работна геодезическа мрежа в



провеждане на собствен мониторинг	разрешения за ползване участък. 2. Схема на мрежата с основен репер и подробни точки да се представи в БДДР гр. Плевен.
-----------------------------------	--

Условия, при които би могло да се предостави правото за използване на водите:

1. Уведомяване на контролиращия орган:	1.1. Да се уведоми Басейнова дирекция „Дунавски район“ (БДДР) незабавно – по време на преминаване на големи водни количества, при високи вълни, при възникване на аварийни условия или при предизвикано замърсяване.
	1.2. Да се уведоми Басейнова дирекция „Дунавски район“ (БДДР) при приключване на строителните дейности преди крайния срок на действие на разрешителното.
	1.3. Да се уведоми Басейнова дирекция „Дунавски район“ (БДДР) при приключване на строителните дейности по изграждането на съоръженията за извеждане от експлоатация на язовир „Стубеля – 403“ в землището на с. Борован, общ. Борован, обл. Враца, които са предмет на настоящото разрешително и възстановяване на нормалната проводимост на напречния профил дерето, в което е изграден язовира.
2. Опазване на водите и околната среда:	2.1. Да не се засяга водното течение в периода на размножаване на рибната фауна (април - юни включително).
	2.2. Да не се допуска замърсяване на околната среда и водите с петролни продукти. Зарежданията с горива и подмяната на смазочни материали да става на специална площадка извън язовир „Стубеля – 403“ и дере Церов дол.
	2.3. Да не се извършват дейности, с които може да се намали проводимостта на дерето, в което е изграден язовир „Стубеля – 403“ и дере Церов дол, или да се увеличи изравящата способност на водното течение извън разрешения за ползване участък, чрез промяна на наклона на дъното по дължина и по ширина на дерето.
	2.4. Да не се извършва нарушаване на съществуващи здрави елементи от язовир „Стубеля – 403“ извън разрешения за ползване участък.
	2.5. Да не се извършва изхвърляне на отпадъци, предмети и други материали във и извън разрешения за ползване участък.
	2.6. До 3 дни след приключване на строителните дейности по изграждането на съоръженията за извеждане от експлоатация на язовир „Стубеля – 403“ в землището на с. Борован, общ. Борован, обл. Враца, който е предмет на настоящото разрешително, да се възстанови нормалната проводимост на дерето, чрез премахване на временната отбивна (защитна) дига за строителните води.
	2.7. Да не се извършва добив на инертни материали от коритото на



5800 гр. Плевен, ул. „Чаталджа“ №60
 тел.: +359 64 88 51 00
 e-mail: dunavbd@bddr.bg, web: www.bd-dunav.bg



	<p>дерето, в което е изграден язовир „Стубеля – 403“ и дере Церов дол.</p> <p>2.8. При извършване на строителните дейности по изграждането на съоръженията за извеждане от експлоатация на язовир „Стубеля – 403“ в землището на с. Борован, общ. Борован, обл. Враца, който е предмет на настоящото разрешително, да не се допуска попадане в дерето на строителни отпадъци и други материали, които намаляват неговата проводимост.</p> <p>2.9. Да не се допуска изравяне по дъното и брега на дере Церов дол в точката на заустване на строителните води от тръбопровода от дренажната помпа.</p>
3. Предоставяне на информация за изпълнени дейности:	3.1. Ежегодно в срок до 31 март да предоставя на директора на Басейнова дирекция “Дунавски район” доклад за изпълнението на условията в разрешителното през предходната година.
4. Изпълнение на разрешените дейности:	<p>4.1. Представянето на разрешително е необходимо условие за одобряване на проекта и издаване на разрешение за строеж по реда на Закона за устройство на територията (ЗУТ).</p> <p>4.2. От страна на инвеститора да се упражнява строг контрол за стриктно изпълнение на работния проект.</p>
5. Специфични условия на разрешената дейности:	<p>5.1. Строителството да се изпълни съгласно одобрен Работен проект за организация и изпълнение на строителството /РПОИС/, включващ план за безопасност и здраве, без нарушаване на възможността за протичане на водите на дерето, в което е изграден язовир „Стубеля – 403“ и дере Церов дол.</p> <p>5.2. При строителството да не се допуска намаляване на напречния профил на дерето, в което е изграден язовир „Церов дол – 400“, извън разрешения за ползване участък. Своевременно да се отстраняват строителните материали и земните маси от коритото на дерето, като се депонират извън границите на водния обект.</p> <p>5.3. По време на строителството да се предвидят необходимите брегоукрепителни и защитни съоръжения за строителните работници и техника.</p> <p>5.4. Да се разработи аварийен план за действие при възникване на непредвидими и/или извънредни обстоятелства причинени от природни бедствия или аварийни ситуации по време на ползването на двата водни обекта.</p>
6. Предоставяне на информация от собствения мониторинг:	6.1. След приключване изграждането на съоръженията, да се изготвят ексекутиви - ситуация, напречни и надлъжни профили, които да се представят в БДЦР заедно със схема с подробни точки и географски координати.
7. Условия за осигуряване на достъп	7.1. Титулярът на разрешителното е длъжен да допуска по всяко време контролиращия орган до мястото на ползване с оглед



при осъществяване на контрол на разрешителното:	извършването на контрол на изпълнението на условията на разрешителното.
	7.2. Титулярът на разрешителното е длъжен да представя на контролиращия орган необходимите документи, данни, сведения, справки и обяснения, свързани с разрешеното ползване и предмета на проверката.

Място за представяне на писмени възражения или предложения от заинтересованите лица: Басейнова дирекция "Дунавски район" гр. Плевен, ул. "Чаталджа" № 60, пощ. кутия 1237.

Съгласно чл. 64, ал. 1, т. 2 и т. 3 от Закона за водите, заинтересованите лица могат да възразят срещу издаването на разрешителното или да предложат условия, при които същото да бъде издадено, с оглед гарантиране на лични или обществени интереси, в 14 дневен срок от обявяване на съобщението.


С уважение,

РУМЕЛИЯ ПЕТРОВА

Директор на Басейнова дирекция "Дунавски район"



За Директор: Р. Маринчев
Директор на Дирекция: "Контрол"
Заповед за заместване:
№ 44/20.06.2023 г.



5800 гр. Плевен, ул. „Чаталджа“ №60
тел.: +359 64 88 51 00
e-mail: dunavbd@bddd.bg, web: www.bd-dunav.bg

